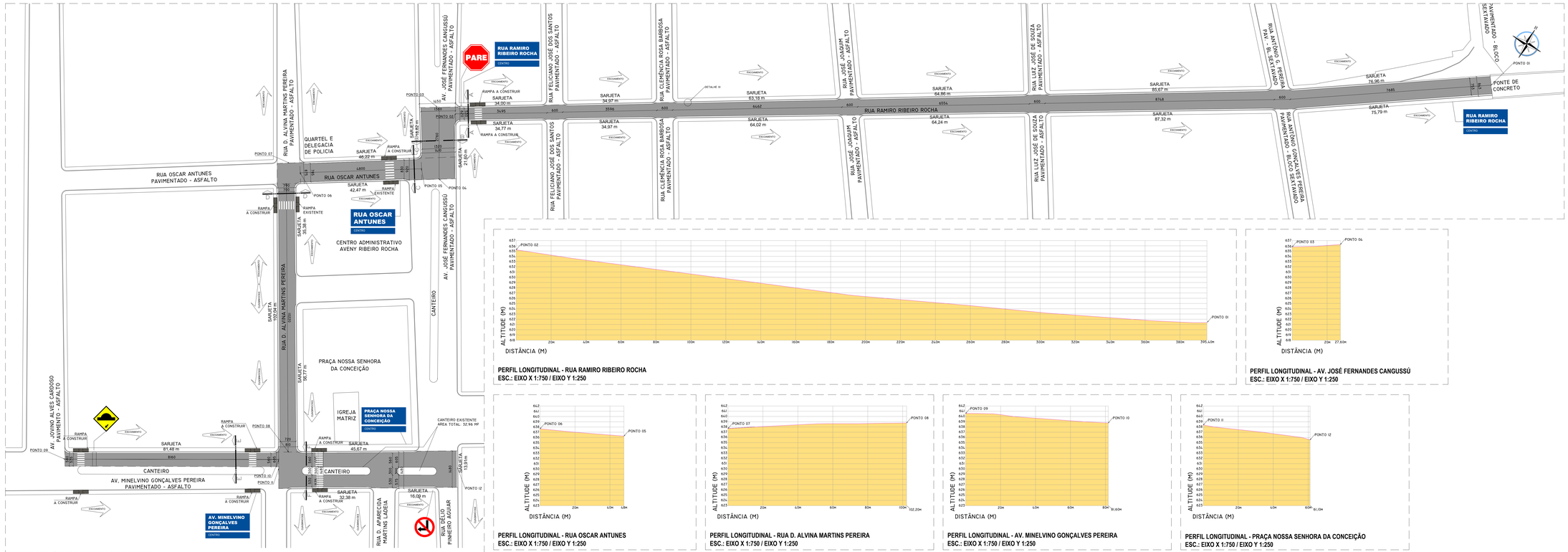

PROJETO GEOMÉTRICO E SINALIZAÇÃO HORIZONTAL
ESC.: 1:500

PERFIL LONGITUDINAL - RUA RAMIRO RIBEIRO ROCHA
ESC.: EIXO X 1:750 / EIXO Y 1:250

PERFIL LONGITUDINAL - AV. JOSÉ FERNANDES CANGUSSÚ
ESC.: EIXO X 1:750 / EIXO Y 1:250

PERFIL LONGITUDINAL - RUA OSCAR ANTUNES
ESC.: EIXO X 1:750 / EIXO Y 1:250

PERFIL LONGITUDINAL - RUA D. ALVINA MARTINS PEREIRA
ESC.: EIXO X 1:750 / EIXO Y 1:250

PERFIL LONGITUDINAL - AV. MINELVINO GONÇALVES PEREIRA
ESC.: EIXO X 1:750 / EIXO Y 1:250

PERFIL LONGITUDINAL - PRAÇA NOSSA SENHORA DA CONCEIÇÃO
ESC.: EIXO X 1:750 / EIXO Y 1:250

PLANTA DE SITUAÇÃO

LEGENDA
- ÁREA A SER REPAVIMENTADA
- VIAS EXISTENTES

UTM
DATUM OFICIAL - SIRGAS2000
MERIDIANO CENTRAL 45º WGr
ZONE: 23L
LATITUDE = 8251216.19 m S
LONGITUDE = 728218.46 m E

GRAUS, MINUTOS, SEGUNDOS
LATITUDE = 15°48'26.52"S
LONGITUDE = 42°52'9.84"O



PLANTA DE LOCAÇÃO
SEM ESCALA

COORDENADAS			
PONTOS	GRAUS, MINUTOS E SEGUNDOS	UTM - DATUM SIRGAS 2000 - MERIDIANO CENTRAL 45º WGr ZONE 23	
P01	LATIT.: 15°48'26.52"S LONG.: 42°52'9.84"O	8251216.19 m S 728218.46 m E	
P02	LATIT.: 15°48'36.78"S LONG.: 42°52'17.70"O	8250903.13 m S 727981.01 m E	
P03	LATIT.: 15°48'36.93"S LONG.: 42°52'17.90"O	8250898.58 m S 727975.01 m E	
P04	LATIT.: 15°48'37.46"S LONG.: 42°52'17.22"O	8250882.08 m S 727995.38 m E	
P05	LATIT.: 15°48'37.57"S LONG.: 42°52'17.68"O	8250878.78 m S 727987.61 m E	
P06	LATIT.: 15°48'38.72"S LONG.: 42°52'18.29"O	8250843.66 m S 727963.16 m E	
P07	LATIT.: 15°48'38.74"S LONG.: 42°52'18.56"O	8250843.12 m S 727955.70 m E	
P08	LATIT.: 15°48'45.94"S LONG.: 42°52'15.66"O	8250774.01 m S 728040.75 m E	
P09	LATIT.: 15°48'43.31"S LONG.: 42°52'17.31"O	8250702.25 m S 727990.88 m E	
P10	LATIT.: 15°48'41.17"S LONG.: 42°52'15.65"O	8250767.55 m S 728040.96 m E	
P11	LATIT.: 15°48'41.28"S LONG.: 42°52'15.43"O	8250764.10 m S 728047.47 m E	
P12	LATIT.: 15°48'39.49"S LONG.: 42°52'14.08"O	8250818.72 m S 728088.21 m E	

LEGENDA
- ÁREA A SER REPAVIMENTADA



PERFIL TRANSVERSAL AA
ESC.: 1:75

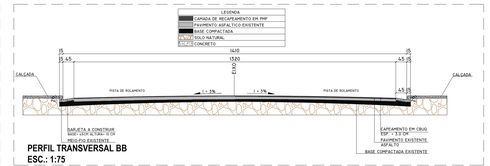

PERFIL TRANSVERSAL BB
ESC.: 1:75



PERFIL TRANSVERSAL CC
ESC.: 1:75



PERFIL TRANSVERSAL DD
ESC.: 1:75



PERFIL TRANSVERSAL EE
ESC.: 1:75

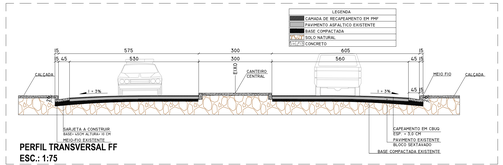

PERFIL TRANSVERSAL FF
ESC.: 1:75

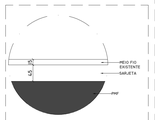

DETALHE 01
ESC.: 1:50

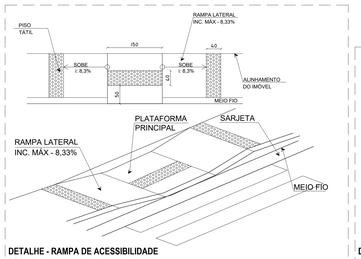

DETALHE - RAMPA DE ACESSIBILIDADE
ESC.: 1:50

DETALHE DE SARJETA
ESC.: 1:15

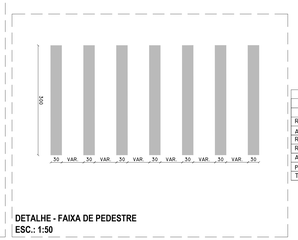

DETALHE - FAIXA DE PEDESTRE
ESC.: 1:50

LEGENDA
- PISTA DE ROLAMENTO - REPAVIMENTAÇÃO EM PMF
- LIMITES DAS RUAS/TRECHOS A RECAPEAR
- SENTIDO DE ESCOAMENTO DE ÁGUA PLUVIAL
- RAMPA DE ACESSIBILIDADE
- FAIXA DE PEDESTRE
- PLACA DE PARE - EXISTENTE
- PLACA DE PROIBIDO VIRAR A DIREITA- EXISTENTE
- PLACA DE LOMBADA/OBSTACULO - EXISTENTE
- PLACA DE IDENTIFICAÇÃO DA RUA - EXISTENTE

QUADRO DE ÁREAS								
	VIA				PISTA ROLAMENTO			SARJETA
NOME	COMPR. PAV.	LARG. OI	LARG. OZ	AREA TOTAL	LARG. OI	LARG. OZ	AREA TOTAL*	
RUA RAMIRO ROCHA	595,40 m	8,45 m	6,20 m	2.892,35 m²	7,55 m	5,30 m	2.568,01 m²	720,75 m²
AV. JOSÉ FERNANDES CANGUSSÚ	27,60 m	14,50 m	14,10 m	394,68 m²	13,60 m	13,20 m	376,49 m²	40,42 m²
RUA OSCAR ANTUNES	48,00 m	9,20 m	8,75 m	430,80 m²	8,50 m	7,85 m	390,89 m²	88,69 m²
RUA D. ALVINA MARTINS PEREIRA	102,20 m	7,90 m	8,10 m	817,60 m²	7,00 m	7,20 m	730,21 m²	194,19 m²
AV. MINELVINO GONÇALVES PEREIRA	81,60 m	5,80 m	6,05 m	483,48 m²	5,35 m	5,60 m	446,81 m²	81,68 m²
PRAÇA NOSSA SENHORA DA CONCEIÇÃO	61,10 m	14,80 m	14,80 m	871,32 m²**	15,90 m	15,90 m	822,70 m²	108,05 m²
TOTAL	715,90 m			5.890,23 m²			5.335,11 m²	1.233,58 m²

*ÁREA TOTAL DA VIA MENOS A ÁREA DE SARJETAS
** JÁ DESCONTADO 32,96 m² DOS CANTEIROS CENTRAIS

NOTAS:
- CONFERIR TODAS AS MEDIDAS NO LOCAL;
- MEDIDAS EM CENTÍMETROS;
- ALTERAÇÕES NESTE PROJETO SOMENTE COM AUTORIZAÇÃO DO RESPONSÁVEL TÉCNICO;
- DIREITOS AUTORAIS RESERVADOS CONFORME ARTIGO 184 DO CÓDIGO PENAL, LEI 3.988 DE 14/12/73 DO CÓDIGO CIVIL E RESOLUÇÃO CONFEA 205/71;
- NENHUMA PARTE DESSE PROJETO PODERÁ SER REPETIDA, REPRODUZIDA, EXECUTADA OU TRANSMITIDA, SEM AUTORIZAÇÃO PRÉVIA POR ESCRITO JUNTO DOS AUTORES DO PROJETO E EMISSÃO DE NOVAS ARTS.

REV.	DESCRIÇÃO	DATA
00	EMISSÃO DO PROJETO	23/07/2021

CARIMBO:

APROVADO EM: 04/10/2021

SECRETARIA MUNICIPAL DE OBRAS PÚBLICAS E SERVIÇOS

PREFEITURA MUNICIPAL SERRANÓPOLIS DE MINAS

CONTRATO DE REPASSE MDR 900195/2020
OPERAÇÃO 1070720-80/2020
ART: MG22021051429 4

TRACHADO: RECAPEAMENTO ASFÁLTICO COM PMF

ENDEREÇO DA OBRA: DIVERSAS VIAS - CEP: 39.518-000 - SERRANÓPOLIS DE MINAS - MG

RESPONSÁVEL TÉCNICO: SÁVIO RODRIGO CANGUSSU DA MATTA, CREA/MG: 160.142/D

PROPRIETÁRIO: PREFEITURA MUNICIPAL DE SERRANÓPOLIS DE MINAS, CNPJ: 01.612.501/0001-91

CON TEÚDO: PROJETO GEOMÉTRICO - SINALIZAÇÃO HORIZONTAL - PERFIL LONGITUDINAL - PERFIL TRANSVERSAL AA - PLANTA DE LOCAÇÃO - PLANTA DE SITUAÇÃO - DETALHES - LEGENDA - QUADRO DE ÁREAS

COMPRIMENTO	LARGURA	ÁREA VIA	ÁREA CRUZ	LOTE/QUADRA	ZONA	COD* APROV.	TX OCUPAÇÃO
715,90 m	VARIAVEL	5.890,23 m²	5.335,12 m²	L-Q			
COMPR. SARJ.	CONTROLE	DATA	ESCALA	FORMATO	REVISÃO	PRANCHA	
1.233,58 m		AGO./2021	INDICADAS	A0 (Cópia/ISO-216)	R00	ÚNICA	