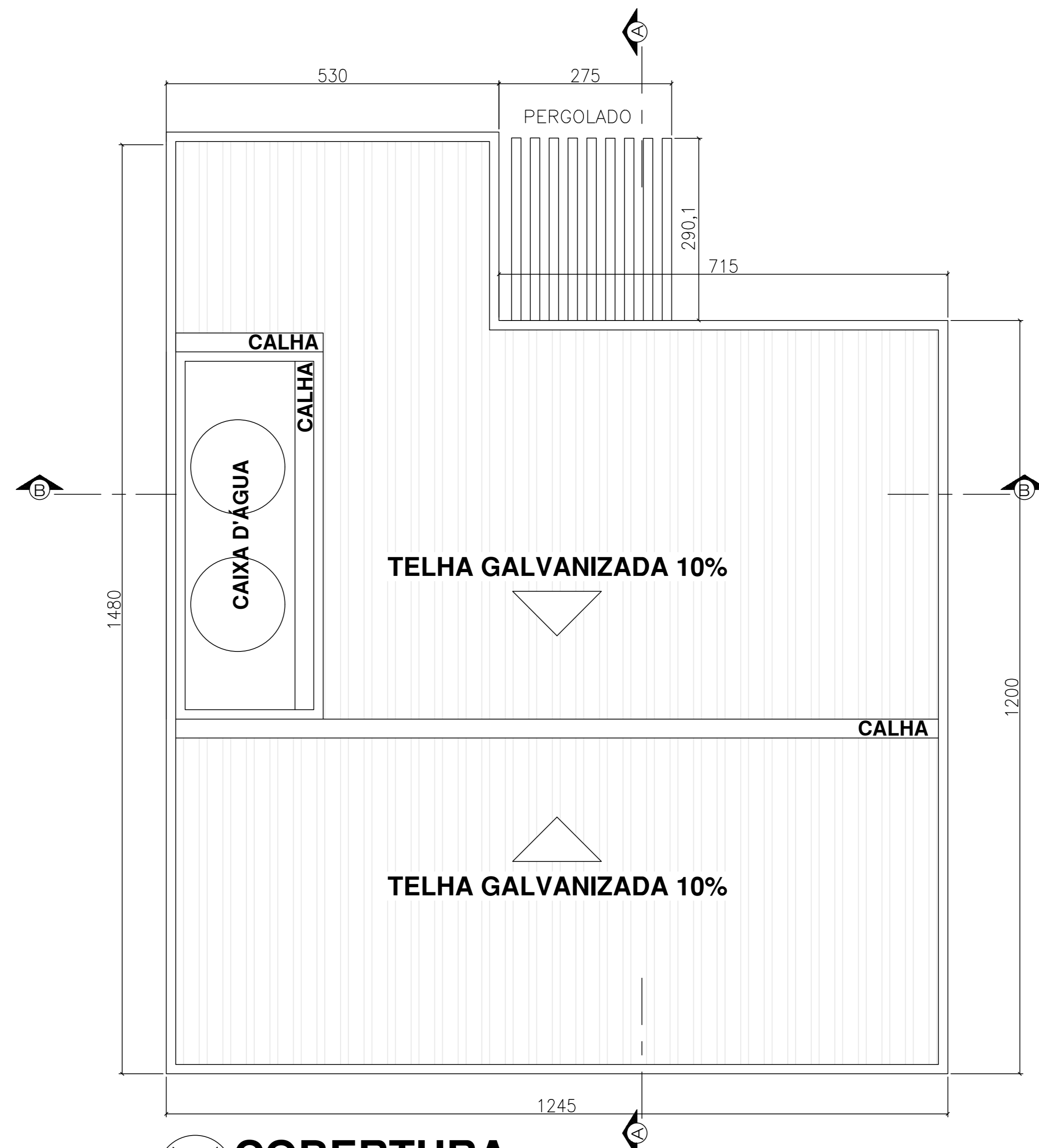
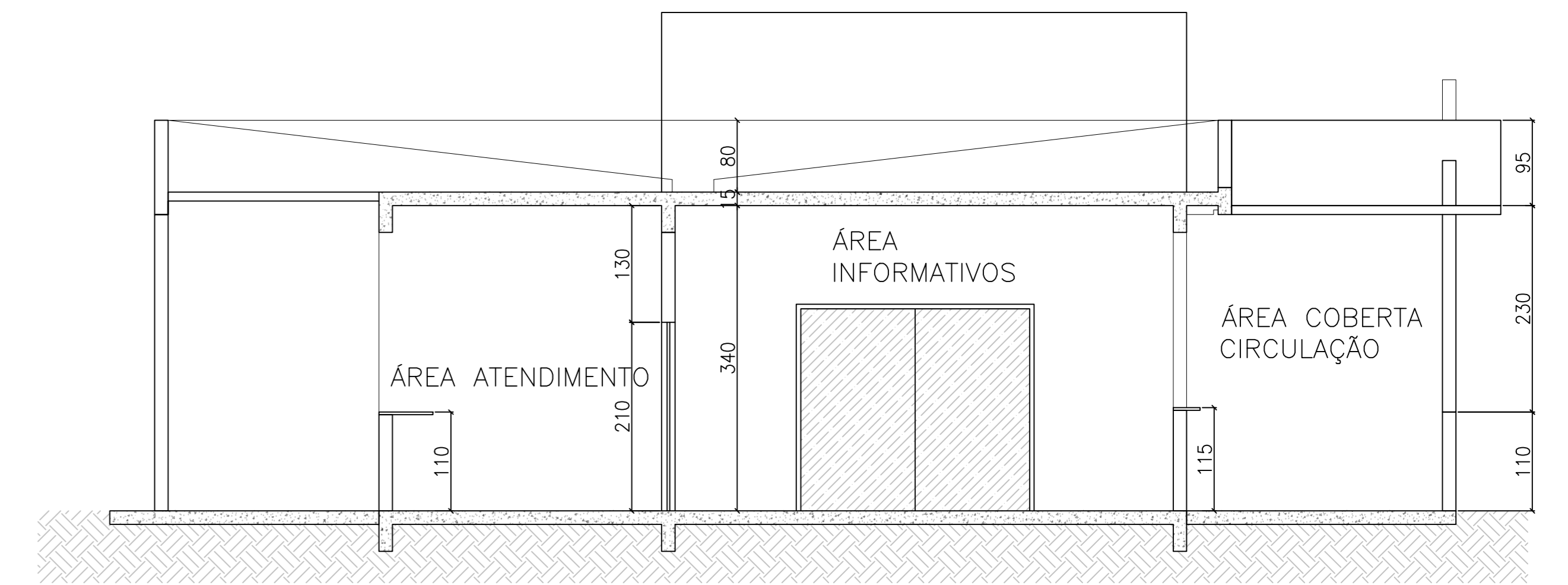


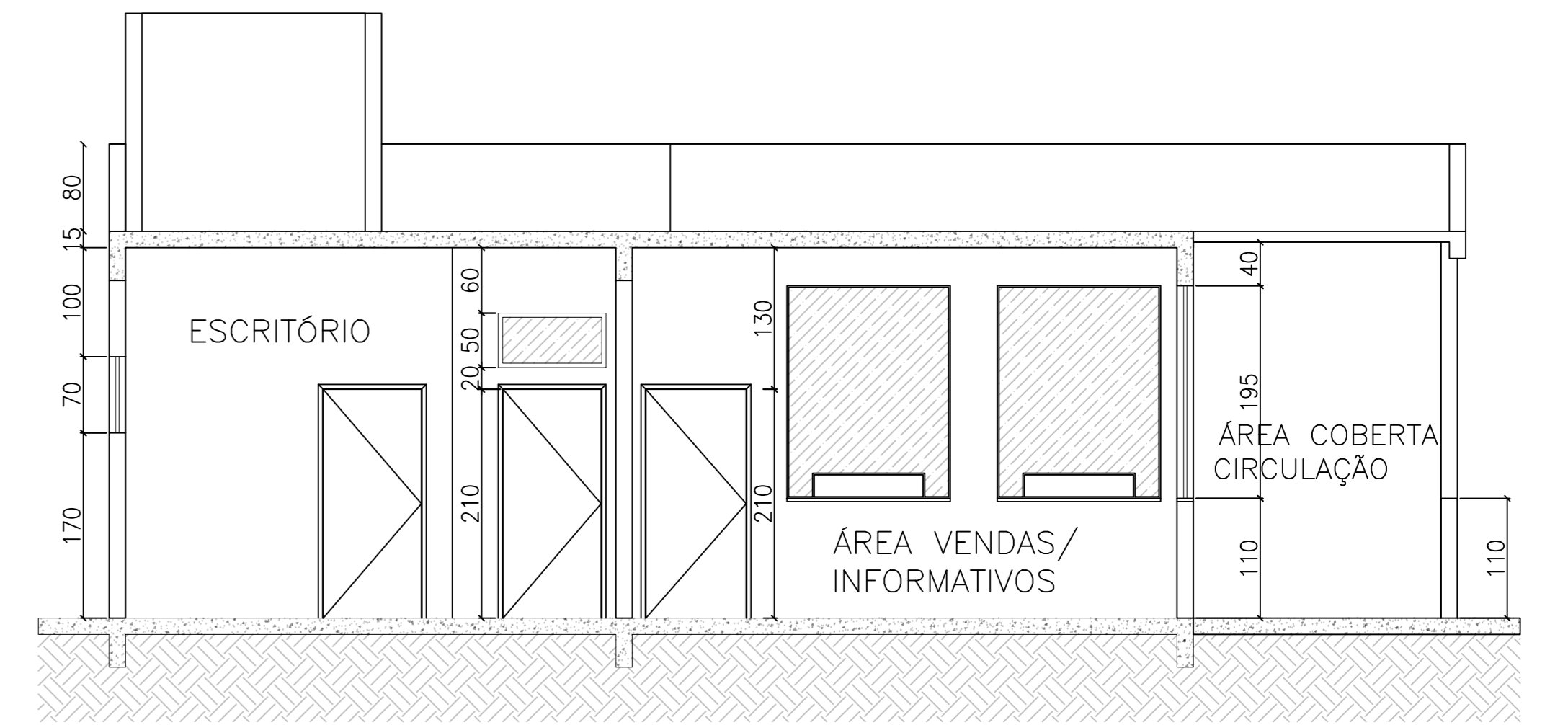
**PLANTA LAYOUT - CENTRO DE INFORMAÇÕES TURÍSTICAS**  
ESCALA 1:50



**COBERTURA**  
ESCALA 1:100



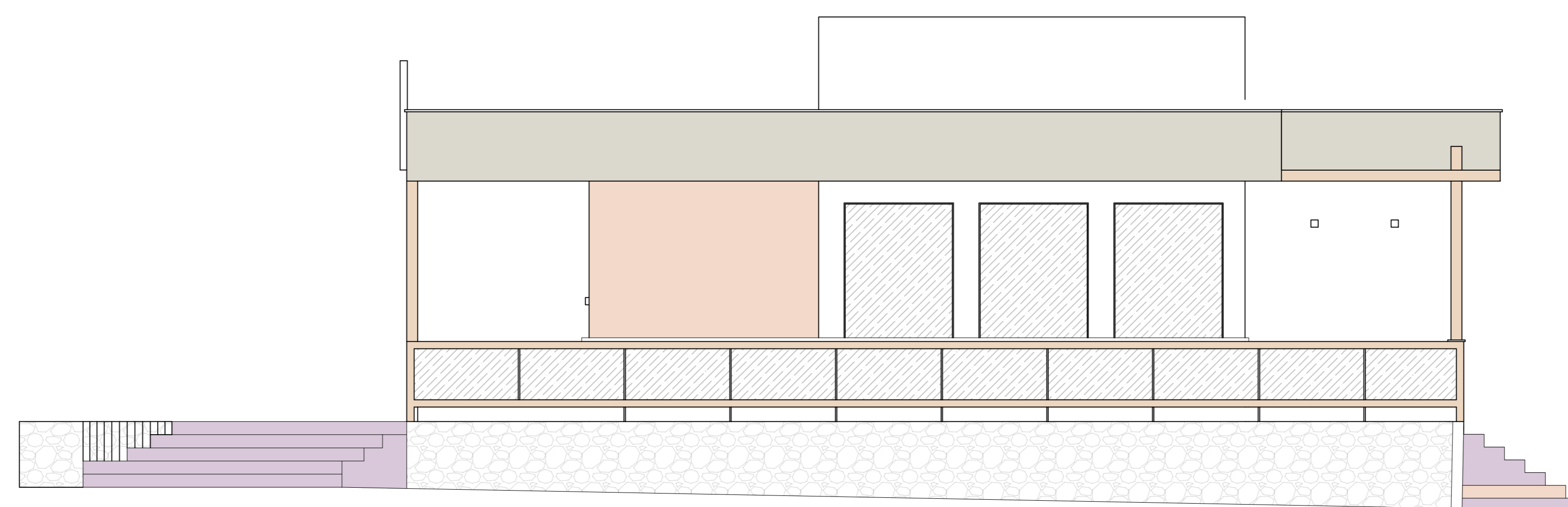
**CORTE A**  
ESCALA 1:50



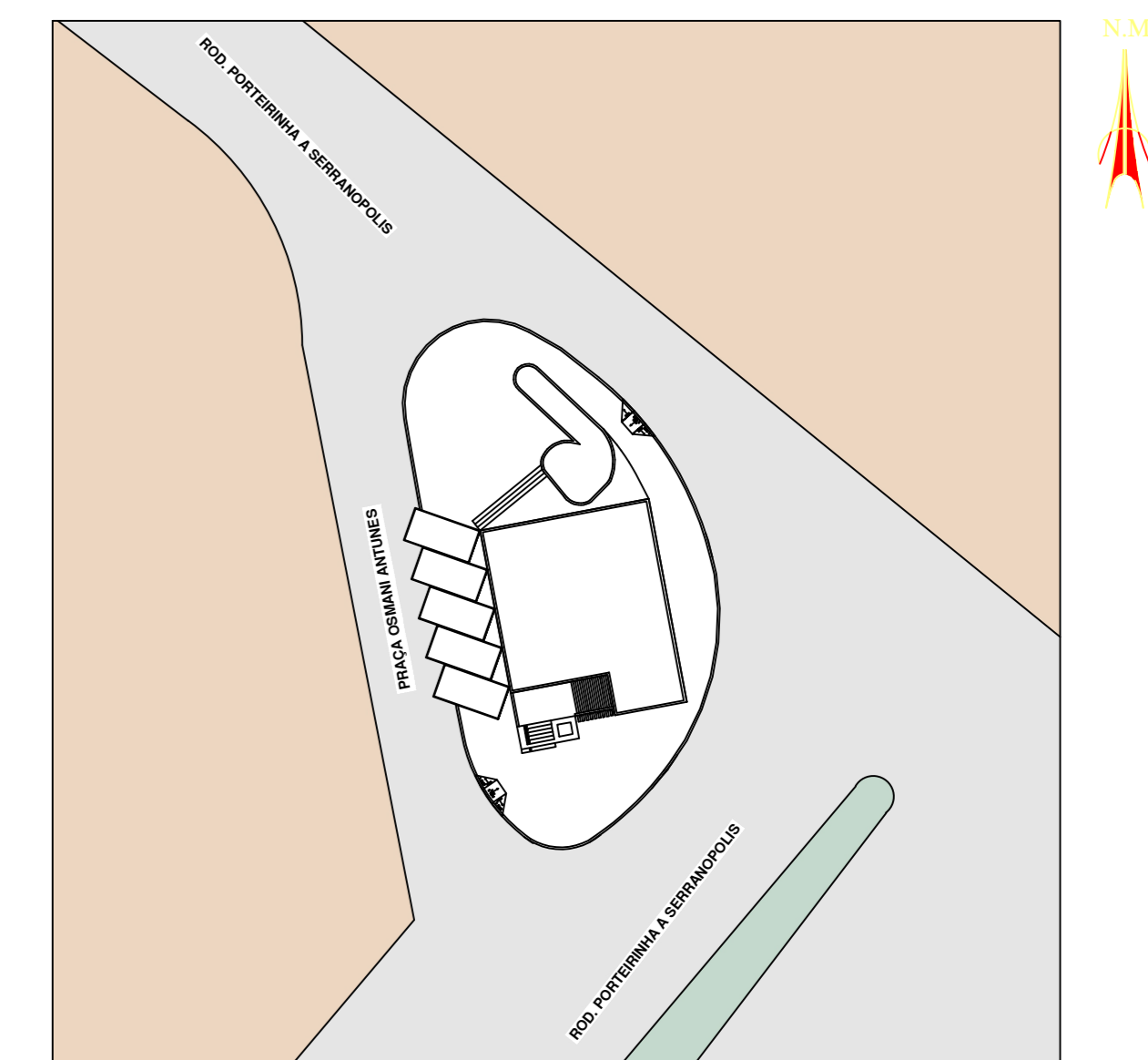
**CORTE B**  
ESCALA 1:50



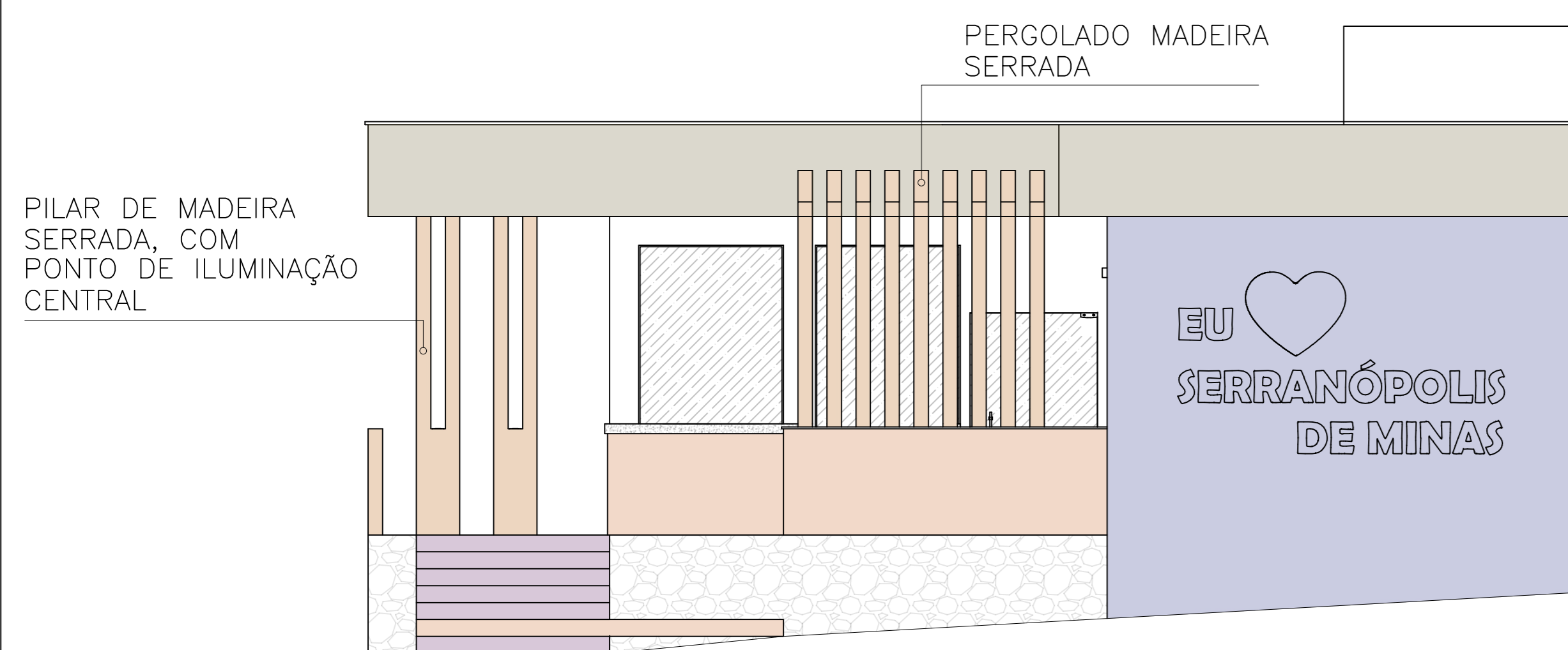
**FACHADA FRONTAL**  
ESCALA 1:50



**FACHADA LATERAL**  
ESCALA 1:50



**IMPLANTAÇÃO/SITUAÇÃO**  
ESCALA 1:500



**FACHADA POSTERIOR**  
ESCALA 1:50



CARIMBOS:

PROJETO ÓRGÃO PÚBLICO:  
EDIFICAÇÃO DO CENTRO DE INFORMAÇÕES TURÍSTICAS  
E IMPLANTAÇÃO DA ROTATÓRIA NA PRAÇA OSMANI ANTUNES.

RESPONSÁVEL TÉCNICO:  
*Marcelo Aguiar Cantuária*  
ARGUITETA:  
Marcela Aguiar Cantuária  
CAU A157031-5

ÓRGÃO PÚBLICO:  
PREFEITURA MUNICIPAL  
DE SERRANÓPOLIS DE MINAS  
Bairro: ALTO DA SERRA - CEP.: 39518000  
CNPJ: 01.612.501/0001-91

CONTEÚDO:  
PLANTA LAYOUT CENTRO DE INF. TURÍSTICAS  
CORTE A COBERTURA  
CORTE B FACHADA FRONTAL  
IMPLANTAÇÃO/SITUAÇÃO FACHADA LATERAL  
VOLUMETRIAS 3D FACHADA POSTERIOR

ENDEREÇO OBRA:  
PRAÇA OSMANI ANTUNES  
Bairro: ALTO DA SERRA - CEP.: 39518000

ÁREAS  
ÁREA A CONSTRUIR 191,00m²  
ÁREA A SER REVITALIZADA 420,00m²

DATA: JULHO/2023  
FORMATO: FOLHA A0  
ESCALA: COMO INDICADA  
PRINCHAL: 01/02