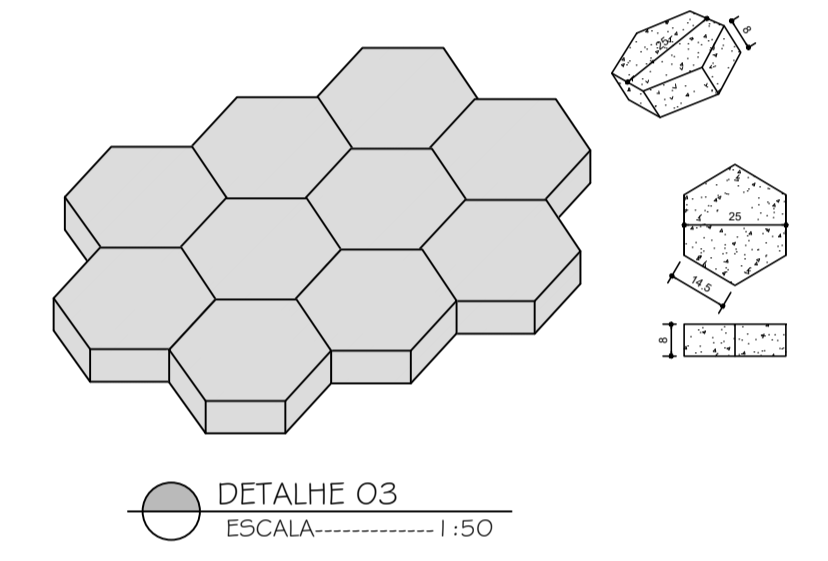
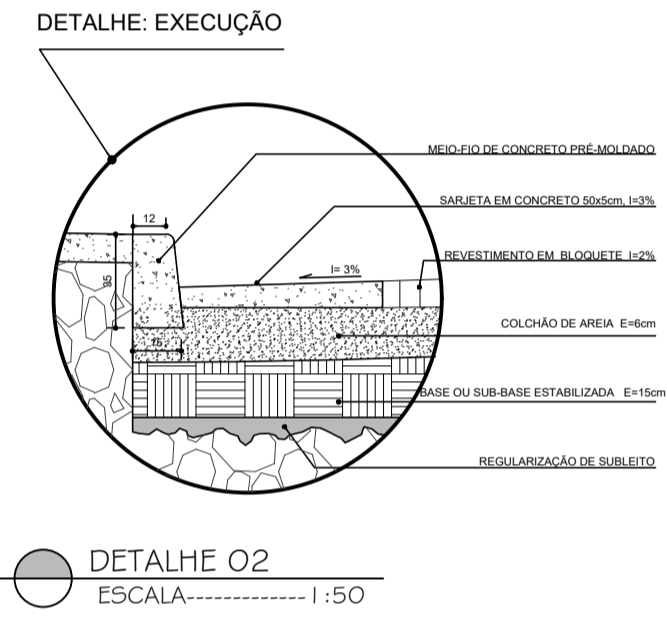
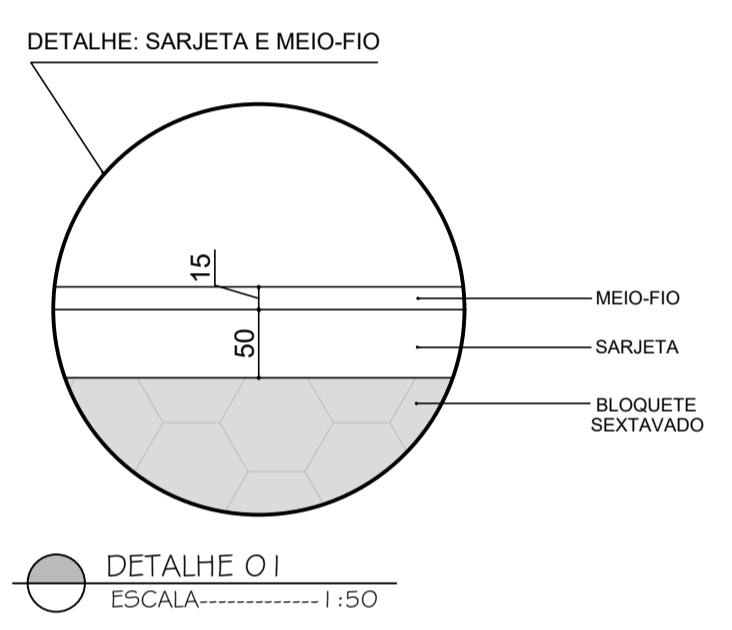
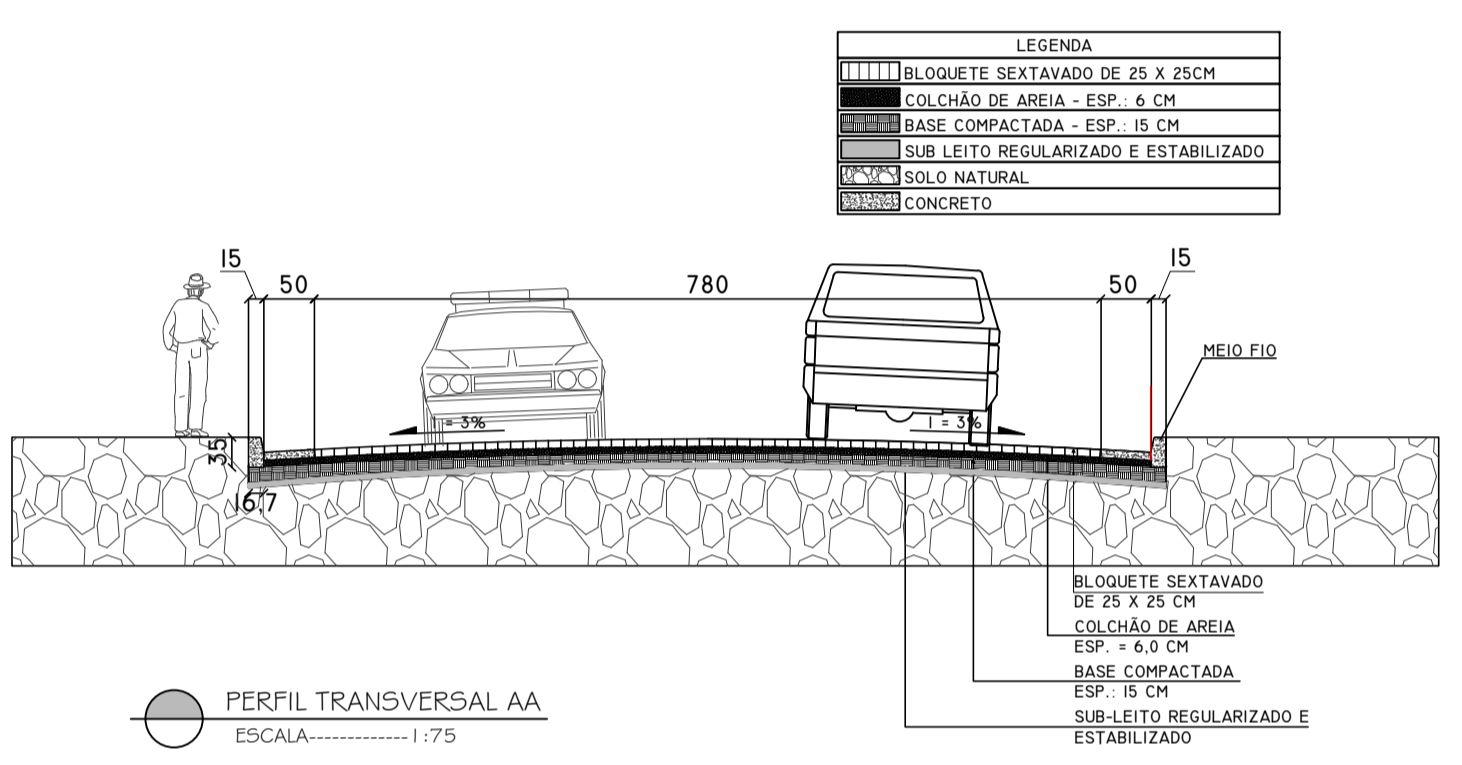


PLANTA GEOMÉTRICA - RUA FRANCISCO RODRIGUES DA SILVA
ESCALA: 1:300



UTM DATUM OFICIAL - SIRGAS2000
MERIDIANO CENTRAL 45° WGR
ZONE: 23L
LATITUDE = 8250606.60 m S
LONGITUDE = 728236.39 m E

GRAUS, MINUTOS, SEGUNDOS
LATITUDE = 15°48'46.36"S
LONGITUDE = 42°52'9.04"O

NOTAS:

- Conferir todas as medidas no local;
- Medidas níveis em centímetros;
- Alterações neste projeto somente com autorização do Setor de Obras e Projetos;
- O projeto é de direito autoral do responsável, sendo vedada a replicação total ou parcial deste.

00	EMISSÃO DO PROJETO BÁSICO	01/09/2023
REV.	DESCRIÇÃO	DATA
[APROVADO EM: ___/___/2023]		
[SECRETARIA MUNICIPAL DE OBRAS PÚBLICAS E SERVIÇOS]		

PREFEITURA MUNICIPAL DE SERRANÓPOLIS DE MINAS
Estado de Minas Gerais
Praça Nossa Senhora da Conceição, 01 - Centro - CEP.: 39.518-000
Telefax: (38) 3831-7113

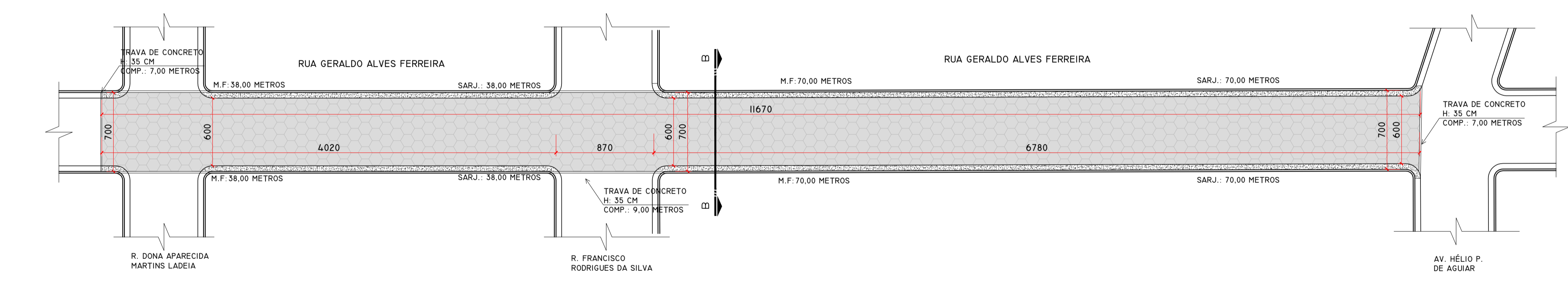
PROJETO DE PAVIMENTAÇÃO EM BLOQUETE SEXTAVADO
SERRANÓPOLIS DE MINAS MG

ENDEREÇO DA OBRA:
R. DONA APARECIDA MARTINS LADEIA, R. GERALDO ALVES FERREIRA E R. FRANCISCO RODRIGUES DA SILVA - SERRANÓPOLIS DE MINAS - MG

RESPONSÁVEL TÉCNICO: JHONATAN ROCHA GOMES
Engº Civil - CREA:199.499/D

PREFEITO: MAX VINICIUS AGUIAR MARTINS
CNPJ: 01.612.501/0001-91

ÁREA VAS	COMPR. SARJETAS	COMPR. MEIO-FIO	ESCALA	UNIDADES	FORMATO	DATA	FRANCHA
2.452,75 m²	587,00 m	662,00 m	INDICADAS	CM	A-1	SETEMBRO/2023	01/02



PLANTA GEOMÉTRICA - RUA GERALDO ALVES FERREIRA
ESCALA: 1:250

